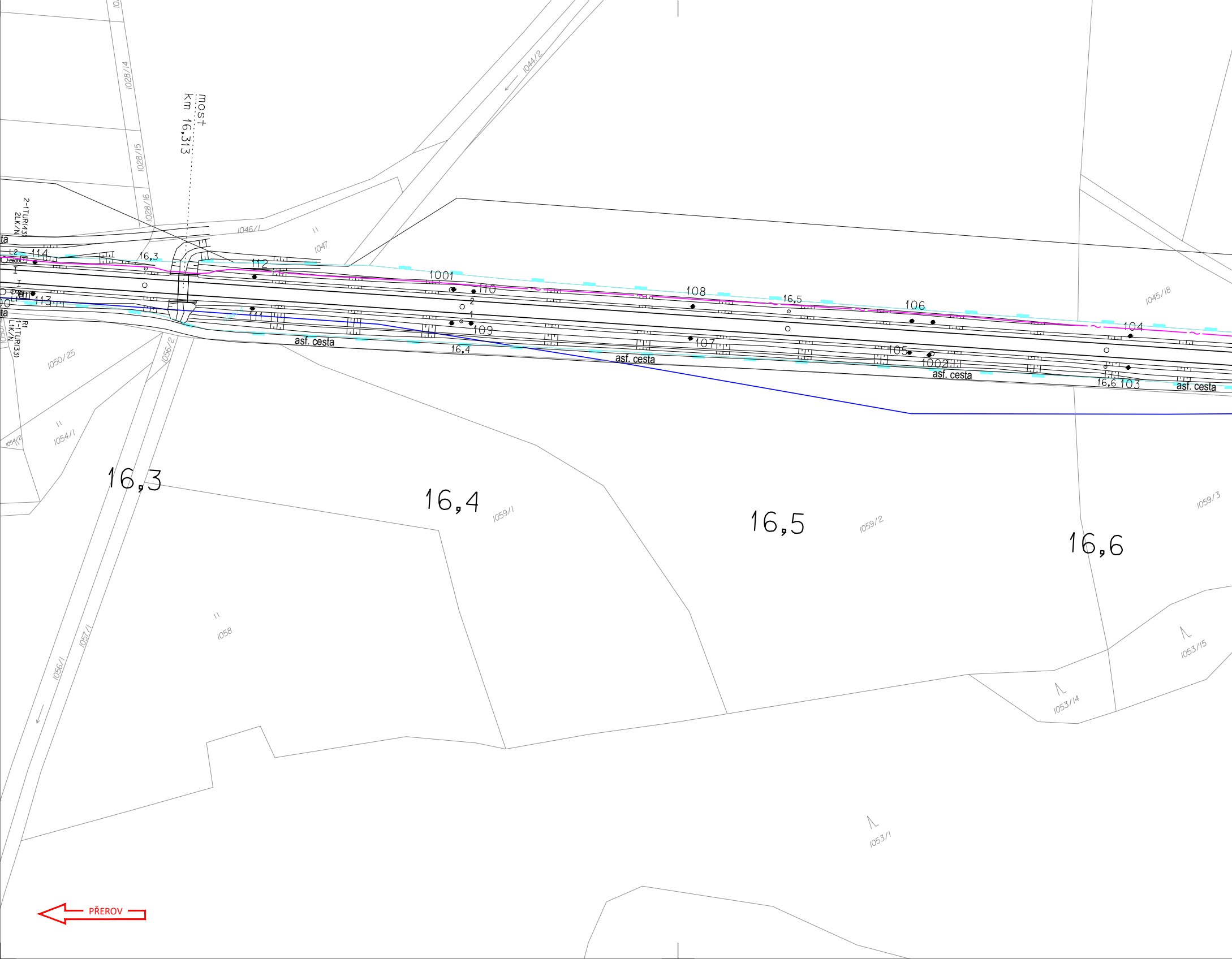
most
km 16,313
1028/14
1028/15
1028/16
1044/2
1046/1
1047
1045/18
2-1TUR(43)
2LK/N
R1
1-1TUR(33)
L1K/N
L2
L1
114
113
112
111
16,3
1001
110
2
1
109
108
16,5
107
106
105
1002
104
103
16,6
16,4
1184/1
asf. cesta
asf. cesta
asf. cesta
asf. cesta
1050/25
1056/2
1054/1
1054/2
16,3
16,4
16,5
16,6
1059/1
1059/2
1059/3
1058
1057/1
1056/1
1053/14
1053/15
1053/1
PŘEROV

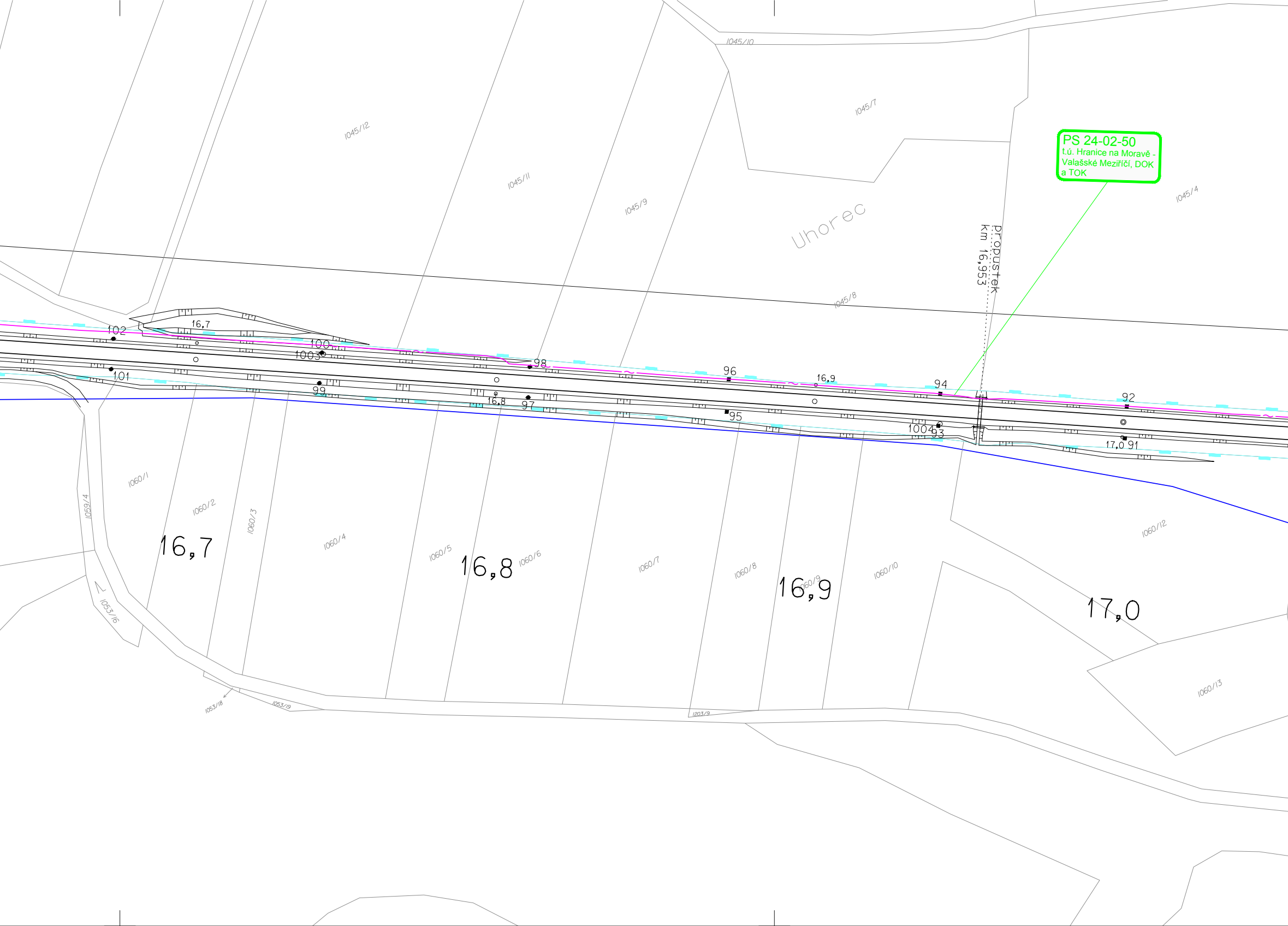
PS 24-02-50
t.ú. Hranice na Moravě - Valašské Meziříčí, DOK a TOK

1045/10
1045/7
1045/12
1045/11
1045/9
Uhorec
1045/8
1045/4
propustek
km 16,953
102
16,7
100
1003
98
96
16,9
94
92
101
99
16,8
97
95
1004
93
17,0 91
1060/1
1060/2
1060/3
1060/4
1060/5
1060/6
1060/7
1060/8
1060/9
1060/10
1060/12
1060/13
1059/4
1053/16
1053/18
1053/19
1203/9
16,7
16,8
16,9
17,0

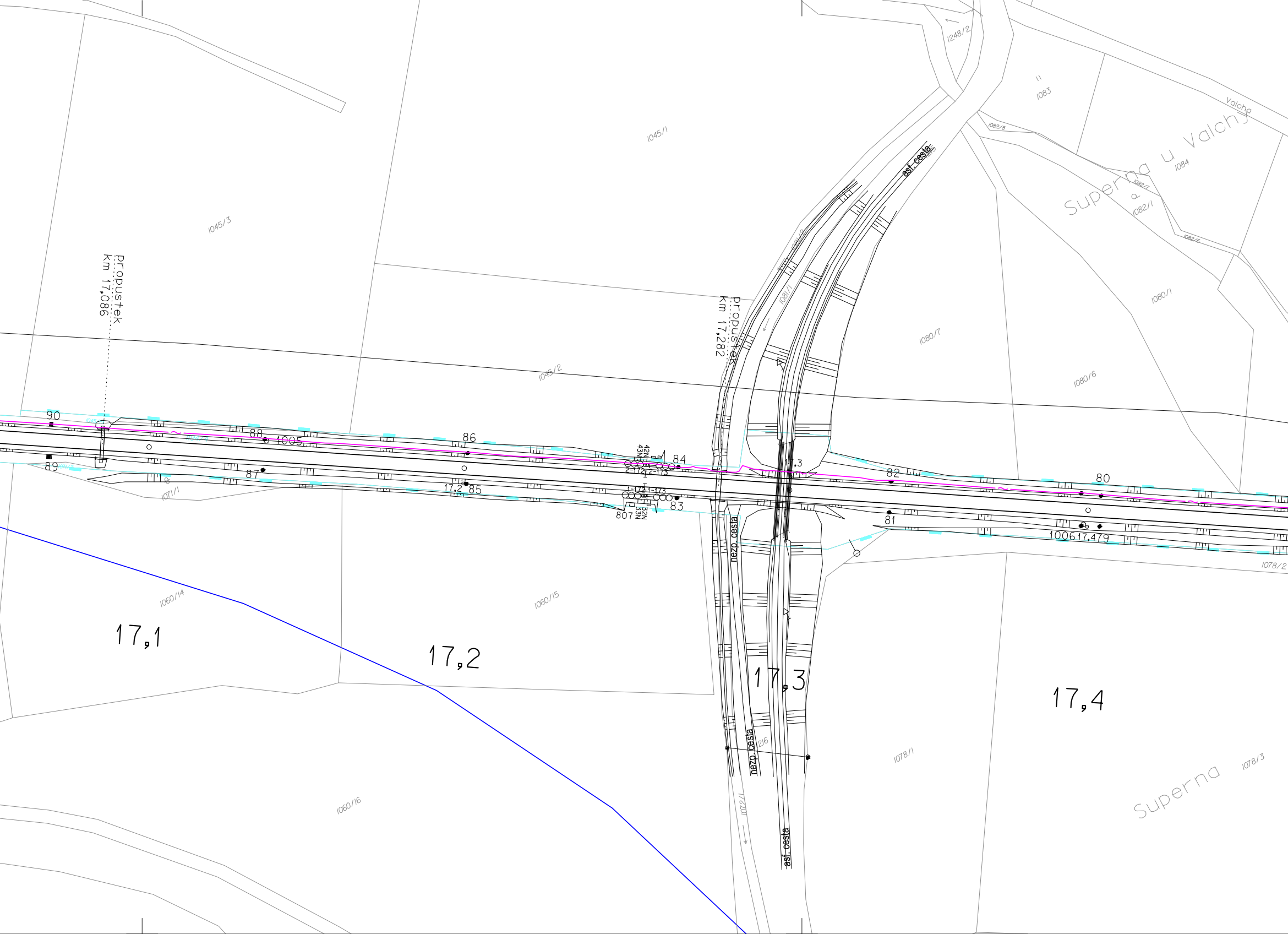
1045/1
1045/3
propustek
km 17,086
propustek
km 17,282
1045/2
1248/2
1083
Valcha
Superna u Valchy
1084
1082/8
1082/7
1082/1
1082/6
1080/1
1080/7
1080/6
asf. cesta
1081/1
90
89
88
1005
86
87
17,2
85
42N
43N
2-172
2-173
84
1-172
1-173
32N
33N
83
807
17,3
82
81
80
1006
17,479
1078/2
1071/1
1060/14
1060/15
nezp. cesta
17,1
17,2
17,3
17,4
nezp. cesta
1216
1078/1
1078/3
Superna
1060/16
1072/1
asf. cesta

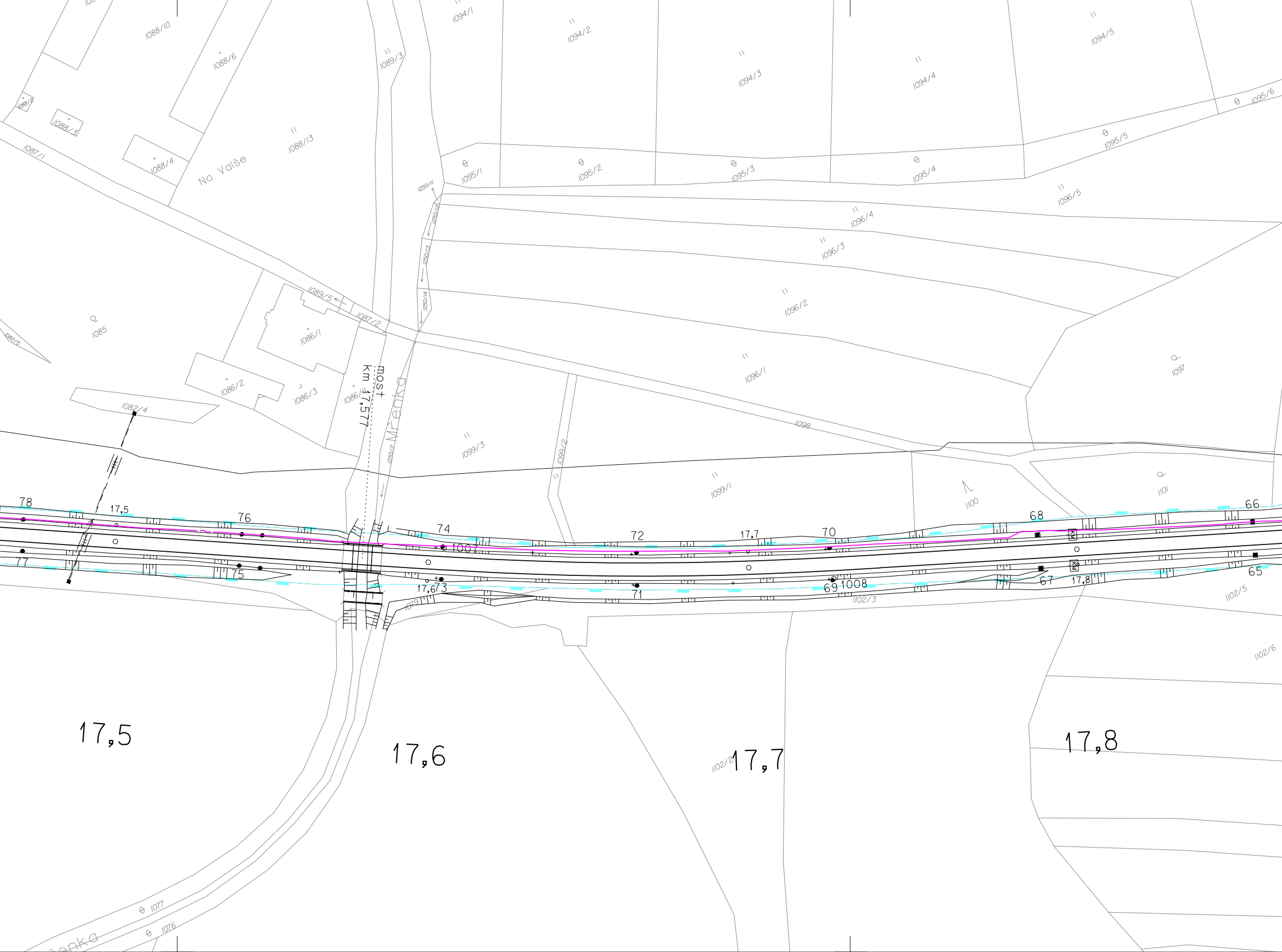
1088/10
1088/6
1089/3
1094/1
1094/2
1094/3
1094/4
1094/5
1095/6
1088/2
1088/3
1088/4
1088/13
1087/1
Na Valše
1095/1
1095/2
1095/3
1095/4
1095/5
1096/5
1250/11
1250/12
1096/4
1096/3
1250/13
1096/2
1089/5
1087/2
1250/14
1085
1082/5
1086/1
1096/1
1097
most
km 17,577
Mřenka
1086/2
1086/3
1086/4
1082/4
1098
1099/3
1099/2
1250/2
1099/1
1100
1101
78
17,5
76
74
72
17,7
70
68
66
1007
77
75
17,6
73
71
69
1008
67
17,8
65
1079
1102/3
1102/5
1102/6
1102/2
17,5
17,6
17,7
17,8
1077
1076
Mřenka


1112/1
1095/7
propustek
km 18,202
56
58
18,1
60
62
17,9
641009
55
18,21
1010
57
59
61
18,0
63
17,9
18,0
18,1
18,2
1102/7
1102/8
1102/9
1102/10
1111/6
1111/1
02/11

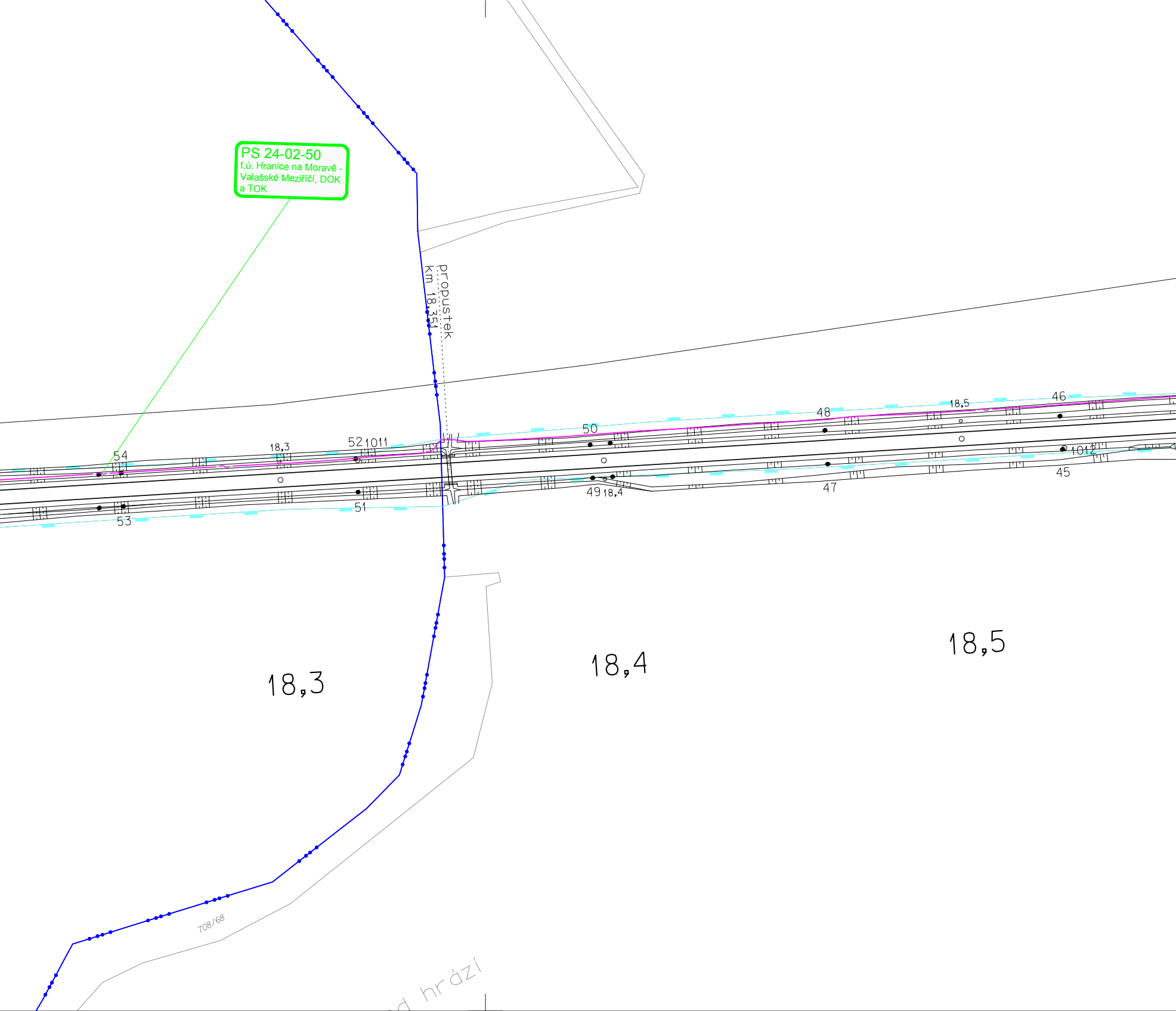
PS 24-02-50
t.ú. Hranice na Moravě - Valašské Meziříčí, DOK a TOK
propustek
km 18,351
54
18,3
52
1011
50
48
18,5
46
53
51
49
18,4
47
45
1012
18,3
18,4
18,5
708/68
hrází

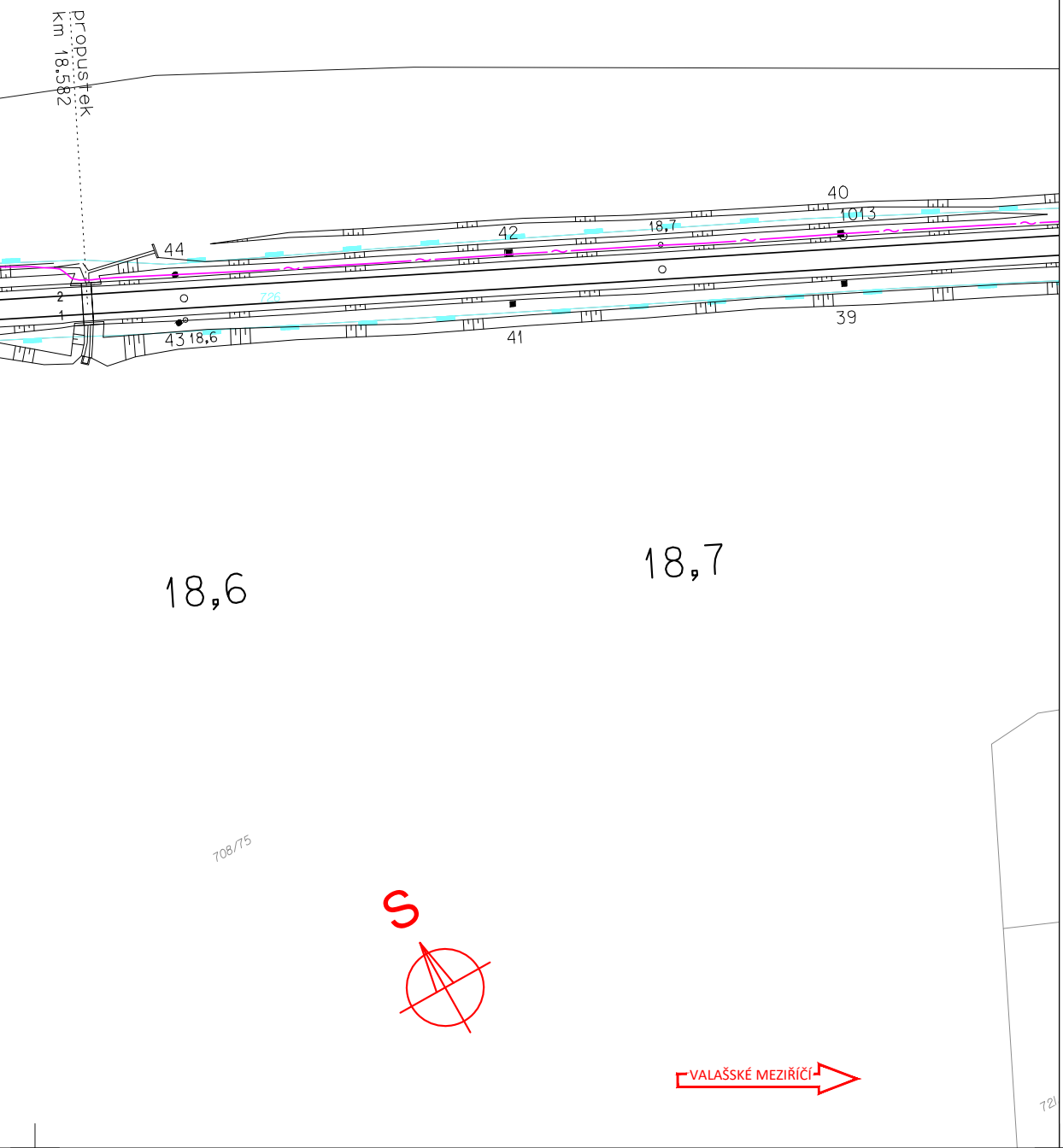
propustek
km 18.582
44
42
18,7
40
1013
2
1
43
18,6
41
39
726
18,6
18,7
708/75
S
VALAŠSKÉ MEZIŘÍČÍ
72

LEGENDA BAREVNÉHO ROZLIŠENÍ OBJEKTŮ:

- STÁVAJÍCÍ KOLEJE A JINÉ STÁVAJÍCÍ OBJEKTY
- KATASTRÁLNÍ MAPA
- NOVÉ KOLEJE, NÁSTUPIŠTĚ, KOMUNIKACE A POZEMNÍ STAVBY
- KABELOVODY
- PROTIHLUKOVÉ STĚNY, IPO
- ODVODNĚNÍ KOLEJIŠTĚ
- PROVIZORNÍ OBJEKTY A TRASY
- SANACE MOSTNÍHO OBJEKTU
- TRAKČNÍ VEDENÍ, MOSTNÍ OBJEKTY, ODVODNĚNÍ KOMUNIKACÍ
- VODOVODY
- TEPLOVODY
- KANALIZACE
- PLYNOVODY
- ZABEZPEČOVACÍ ZAŘÍZENÍ
- SILNOPROUD
- SDĚLOVACÍ ZAŘÍZENÍ - NOVÉ
- SDĚLOVACÍ ZAŘÍZENÍ - STÁVAJÍCÍ CHRÁNIČKA
- HLAVNÍ KABELOVÁ TRASA
- ZAŘÍZENÍ STAVENIŠTĚ
- BUDOVA S ČÍSLEM POPISNÝM - ÚPRAVY
- BUDOVA S ČÍSLEM POPISNÝM - DEMOLICE
- HRUBÉ TERÉNNÍ ÚPRAVY
- ENERGETICKÉ ROZVODY
- DEMOLICE A DEMONTÁŽE
- HRANICE KATASTRŮ
- DOPRAVNÍ TRASY
- HRANICE OBVODU DRÁHY - POZEMEK SŽ
- HRANICE OBVODU DRÁHY - POZEMEK ČD

LEGENDA STÁVAJÍCÍCH INŽENÝRSKÝCH SÍTÍ

- VODOVOD PITNÁ VODA
- VODOVOD UŽITKOVÁ VODA
- KANALIZACE
- KANALIZACE JEDNOTNÁ
- KANALIZACE DEŠŤOVÁ
- KANALIZACE SPLAŠKOVÁ
- KANALIZACE VÝTLAK
- NN KABELY
- NN NADZEMNÍ VEDENÍ
- VN KABELY
- VN NADZEMNÍ VEDENÍ
- VVN KABELY
- VVN NADZEMNÍ VEDENÍ
- NTL PLYNOVOD
- STL PLYNOVOD
- VTL PLYNOVOD
- SDĚLOVACÍ KABELY
- SDĚLOVACÍ NADZEMNÍ VEDENÍ
- RADIOVÉ SÍTĚ
- ZABEZPEČOVACÍ KABELY
- HORKOVOD
- PAROVOD
- TEPLOVOD

KLAD LISTŮ KOORDINAČNÍ SITUACE:

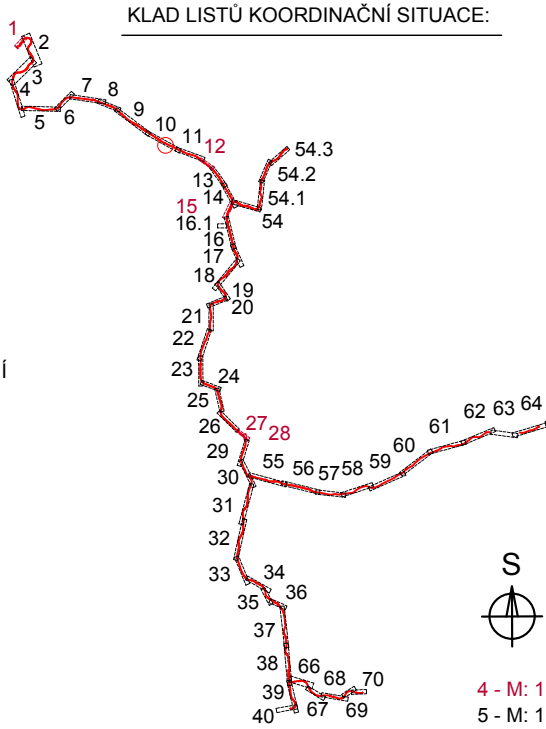
1
2
3
4
5
6
7
8
9
10
11
12
13
14
15
16.1
16
17
18
19
20
21
22
23
24
25
26
27
28
29
30
31
32
33
34
35
36
37
38
39
40
54.3
54.2
54.1
54
55
56
57
58
59
60
61
62
63
64
66
67
68
69
70
S

4 - M: 1
5 - M: 1

EVROPSKÁ UNIE
Evropské strukturální a investiční fondy
Operační program Doprava

Ministerstvo dopravy
Státní fond dopravní infrastruktury

Jiná ověření:

Paré:

Orientační schéma:

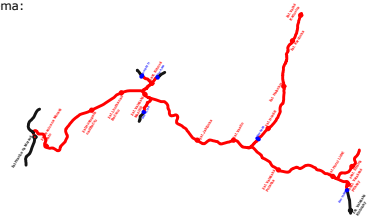

Razítko oprávněné osoby:

Podpis: Datum:

Revize:	Datum:	Popis:	Kontroloval:
000	03.11.2023	Definitivní odevzdání dokumentace	Ing. Zdeněk Španěl

Stavebník/Investor:	**Správa železnic, státní organizace**	SPRÁVA ŽELEZNIC
Adresa:	Dlážděná 1003/7, 110 00 Praha 1	
Zástupce investora:	Stavební správa západ	
Adresa:	Sokolovská 1955/278, 190 00 Praha 9	

Zhotovitel díla:	**Společnost SUBO-SigPro pro ZP+DÚR**	SUDOP BRNO signal PROJEKT
Adresa: Kontakt:	Kounicova 688/26, 611 36 Brno T: +420 972 625 804 E: sudop@sudop-brno.cz	
Zhotovitel objektu:	**SUDOP Brno, spol. s r.o.**	SUDOP BRNO
Adresa: Kontakt:	Kounicova 688/26, 611 36 Brno T: +420 972 625 804 E: sudop@sudop-brno.cz	
Hlavní projektant (HIP):	Ing. Naništa Josef	Specialista:

Název stavby/akce:	**GSM-R+ETCS Hranice na Moravě - Horní Lideč - Střelná, I. etapa**		Označení investora: S631500709 Označení zhotovitele: 20140-01-0123
Název části:	**-**		Označení části:
Název objektu/dílčí části:	**-**		Označení objektu/komplexu:
Název přílohy: Název dílčí části přílohy:	Situace v JŽM část 10		Číslo přílohy: **330**
Odpovědný projektant: Ing. Zdeněk Španěl	Zpracovatel přílohy: Radim Tuček	Měřítko: 1:1000 Formáty: 14x A4	Stupeň dokumentace: **ZDS2**
Kraj: Olomoucký, Zlínský	Katastrální území: viz textová část	TUDU: viz textová část	**Smluvní datum zpracování:** **11/2023**

Označení investora::	Stupeň dokumentace:	Část:	Objekt:	Podobjekt:	Příloha:	Revize:
S 6 3 1 5 0 0 7 0 9	_ Z D S 2	_ X X X X X	_ X X X X X X X X	_ X X	_	_ 0 0 0

[Prostor pro další informace]

65

:500
:1000